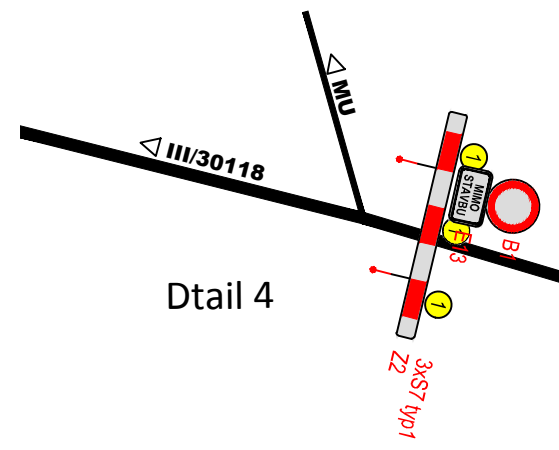
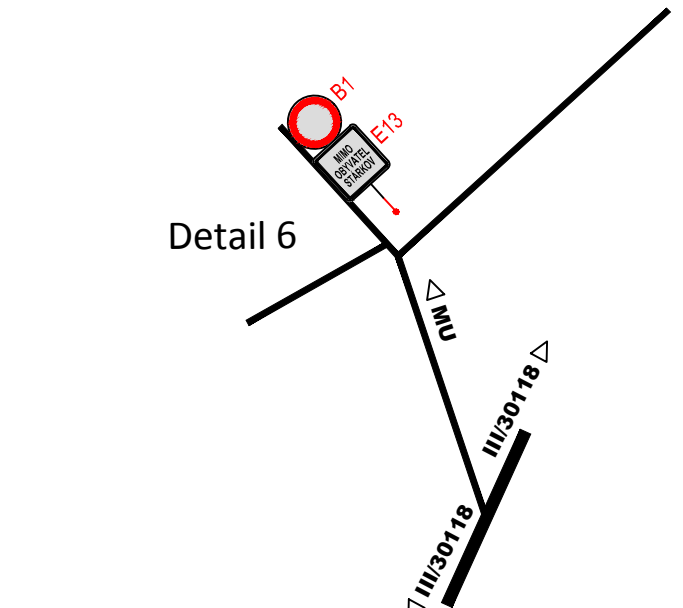
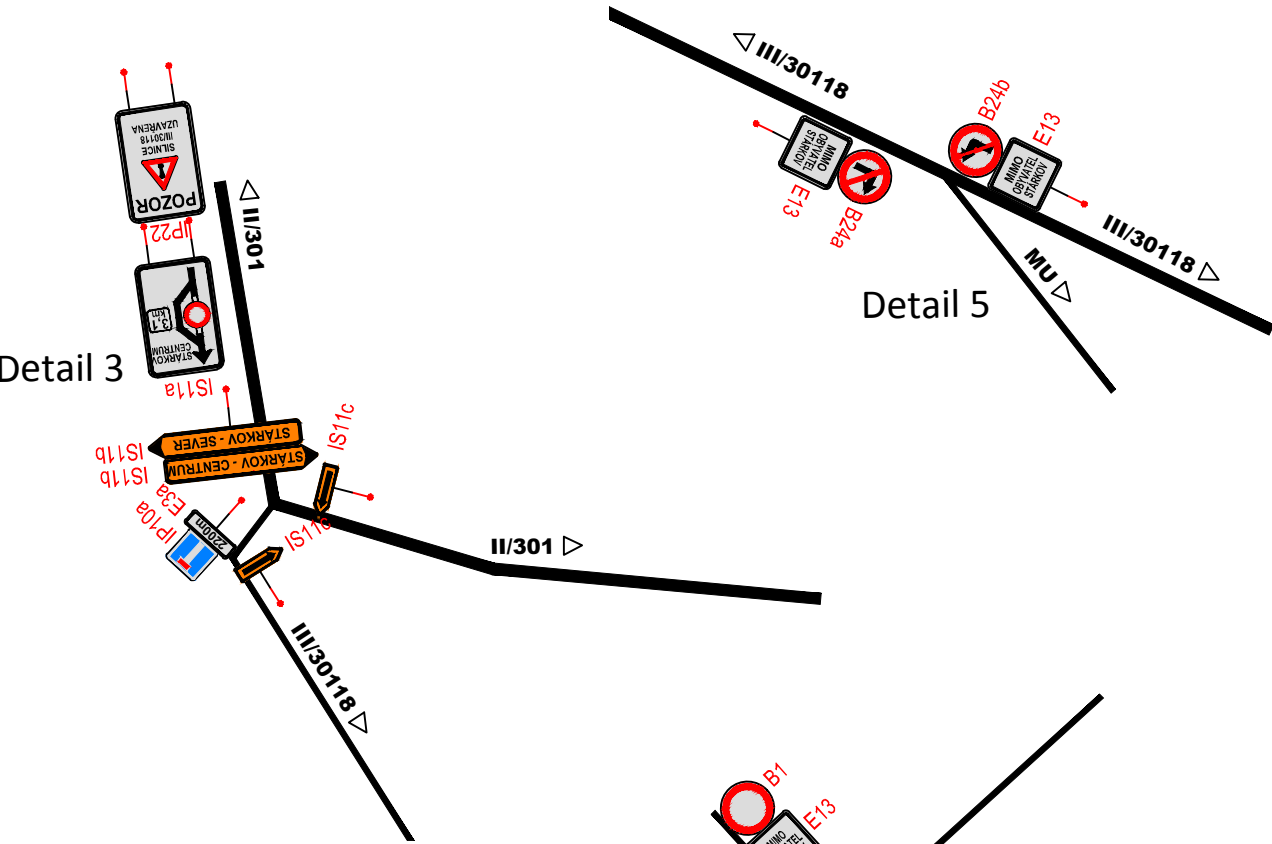
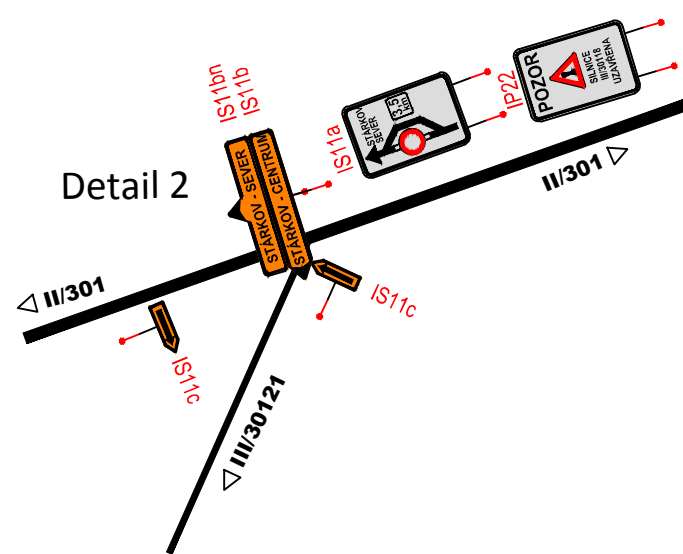
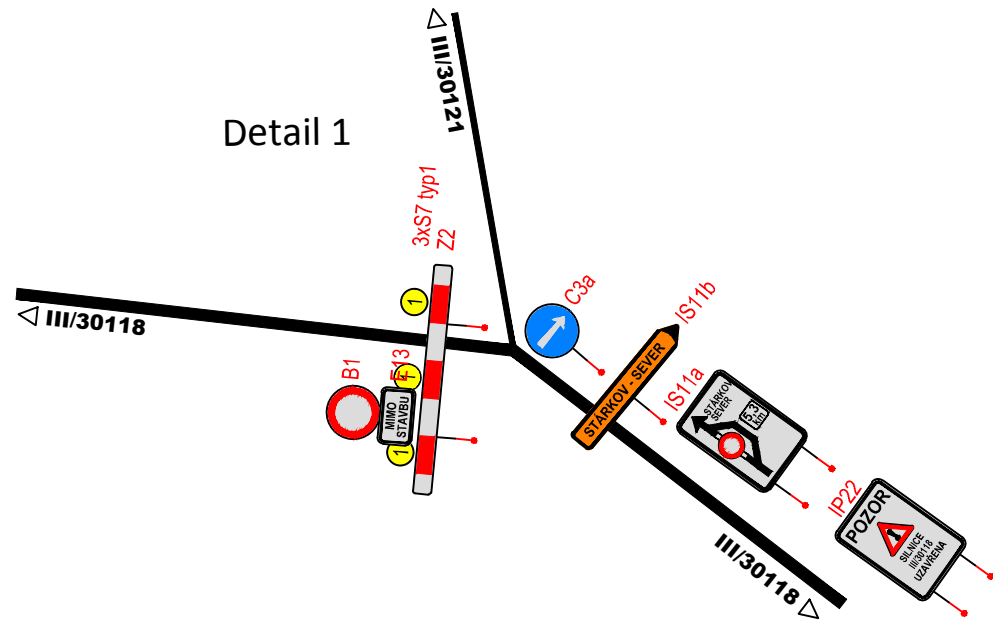
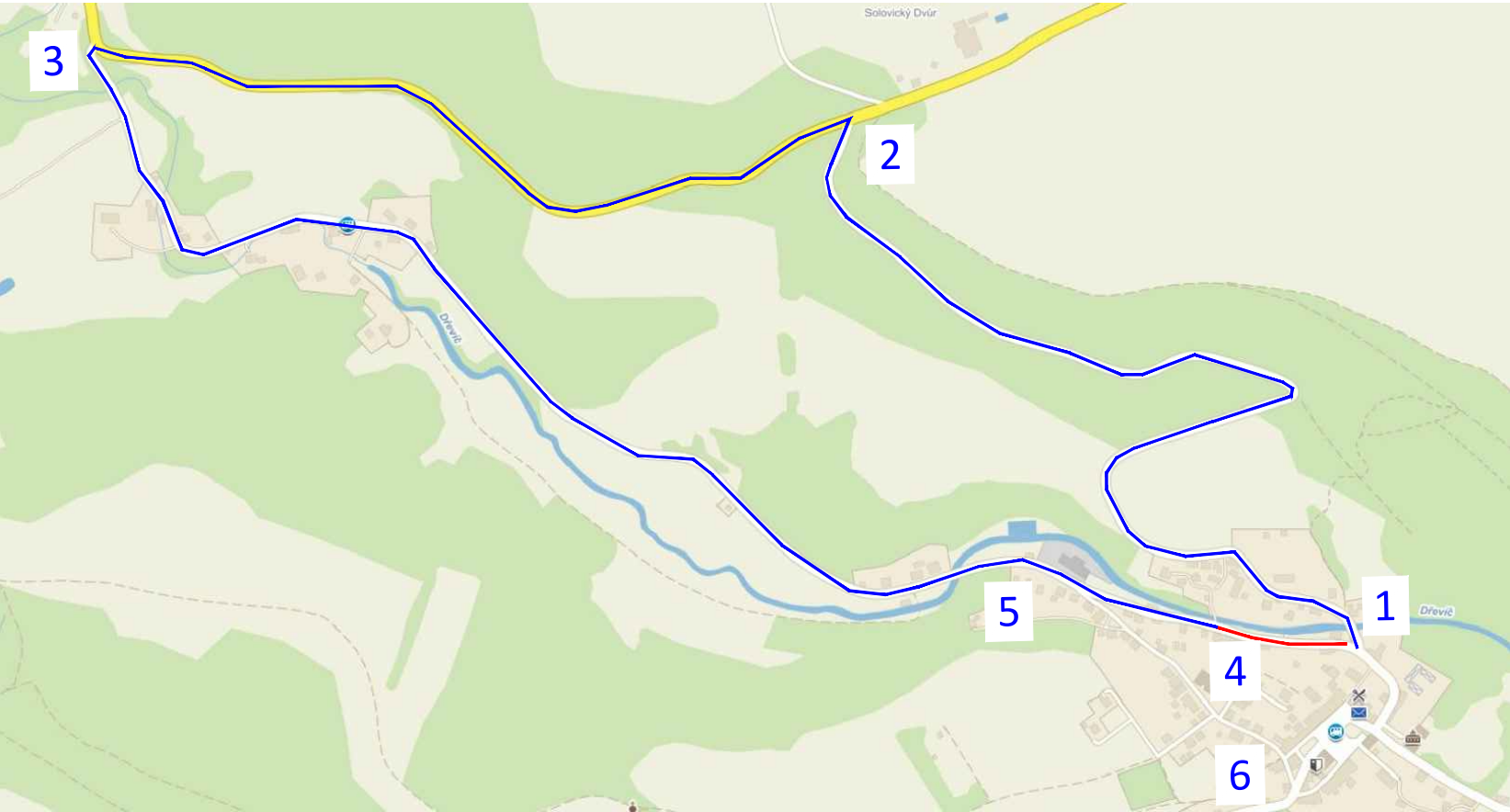


SCHÉMATA OBJÍZDNÝCH TRAS



UMÍSTĚNÍ DIOPRAVNÍHO ZNAČENÍ

Boční umístění
Svislé dopravní značky, dopravní zařízení ani jejich nosné konstrukce nesmějí zasahovat do vymezené části dopravního prostoru stanovené volnou šířkou a volnou výškou silnice (včetně části vymezené pro cyklisty) podle ČSN 73 6101, ČSN 73 6110 a ČSN 73 6201. Nosné konstrukce dopravních značek a dopravních zařízení mohou zasahovat pouze do průchozího prostoru (prostor pro chodce nebo cyklisty), a to pouze za předpokladu, že v daném místě zůstane volná šířka 1,50 m.

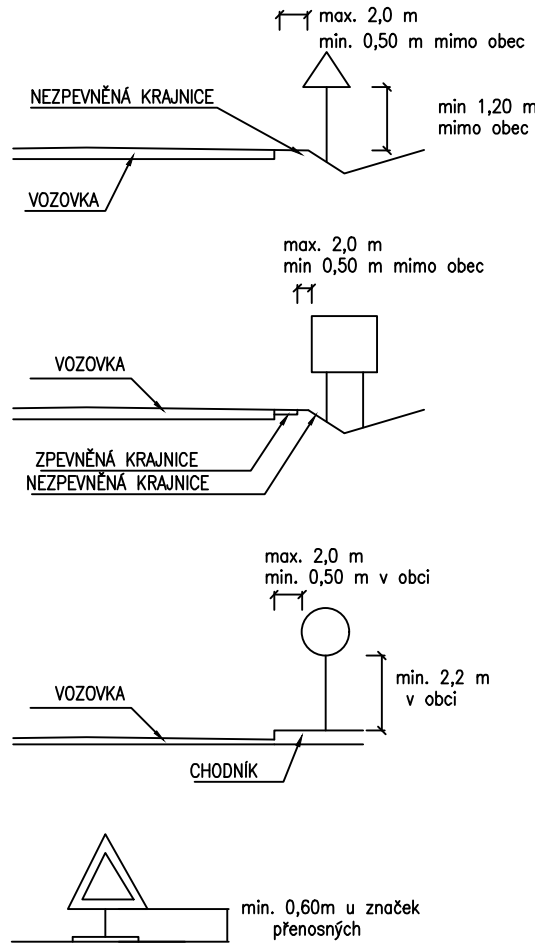
V úsecích silnice, kde jsou umístěna záchytná bezpečnostní zařízení, je žádoucí sloupky a nosné konstrukce dopravních značek a dopravních zařízení umísťovat za deformací zónu záchytných bezpečnostních zařízení. /silniční svodidla/ Výše uvedené zásady se nevztahují na dopravní značky a dopravní zařízení, které označují překážky silničního provozu, pracovní místa a jiná dopravní omezení.

Směrové umístění
Svislé dopravní značky a dopravní zařízení se umísťují přibližně kolmo ke směru silničního provozu. Reflektivní dopravní značky a reflektivní dopravní zařízení se umísťují tak, aby maximální účinek odrazu světelných paprsků reflektorů vozidel působil na řidiče mimo obec ze vzdálenosti přibližně 100 m, v obci přibližně 50 m.

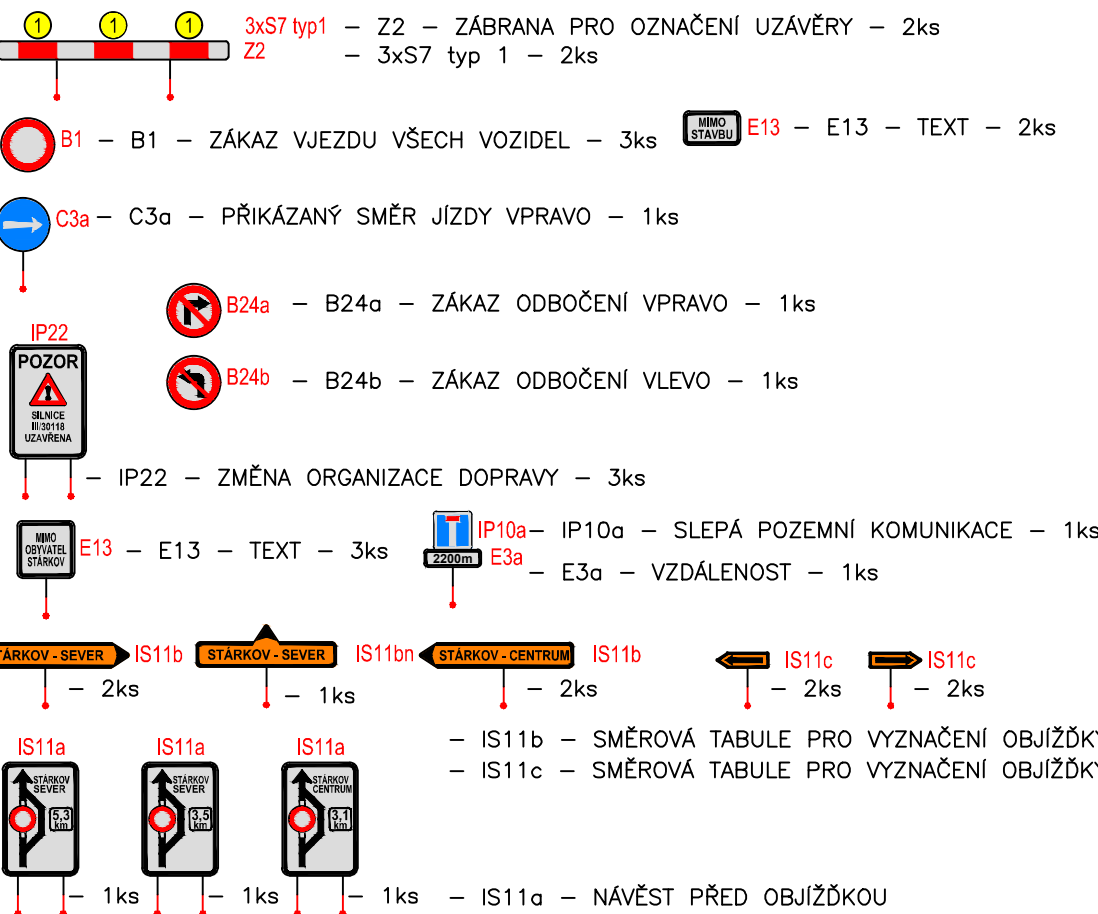
Vzdálenost mezi dopravními značkami
V podélném směru se dopravní značky umísťují ve vzájemné vzdálenosti tak, aby je bylo možno včas vnímat. Na silnicích je tato vzdálenost nejméně 30 m, v obci na dopravně málo významných silnicích může být výjimečně 10 m.

Uspořádání a kombinace
Dopravní značky se na sloupku (konstrukci) umísťují symetricky pod sebou. Na jednom sloupku (konstrukci) lze umísťovat pouze značky téhož typu velikosti.

Stávající svislé dopravní značení, které je v rozporu s návrhem DIO, bude přesktrtnuto páskou s oranžovo-černým pruhem dle TP 66.



LEGENDA DOPRAVNÍHO ZNAČENÍ



03		
02		
01	Aktualizace dle zjišťovacího řízení (zákon EIA) a veřejné vyhlášky KÚ KhK	11/2016
ZMĚNA	POPIS	DATUM






ING. IVAN ŠÍR
PROJEKTOVÁNÍ DOPRAVNÍCH STAVEB a.s.
Gočárova 504, 500 02 Hradec Králové, tel: +420 603 181 473, sir@sirivan.cz, www.sirivan.cz
IČ: 287 86 793

Investor: Královéhradecký kraj
Pivovarské náměstí 1245, 500 03, Hradec Králové

III/30118 Stárkov – opěrná zed'

- kraj: Královéhradecký
- MÚ/OU: Stárkov
- stupeň utajení: bez utajení
- datum: 05 2016
- zakázkové číslo: 16015
- stupeň PD: DSP+PDPS

- odpovědný projektant stavby: Ing. Ivan Šír
- odpovědný projektant objektu: Ing. Ivan Šír
- vyracoval: Ing. Tomáš Reimont
- kontroloval: Ing. Ivan Šír
- změna číslo: 00
- měřitko: -



DOPRAVNĚ INŽENÝRSKÁ OPATŘENÍ

SITUACE DIO

E.2.1